


下高井戸調節池工事の施工状況について

【2023年 4月 3日 ~ 2023年 4月 9日】

竣工イメージ



問い合わせ先

施工者:大成・徳倉建設共同企業体

現場代理人・監理技術者 木村 誉哉

電話番号:03-6304-7380

070-4475-0980(現場代理人・監理技術者携帯)

発注者:東京都第三建設事務所 工事第二課

担当 須賀、榮

電話番号:03-3228-1419

工事内容 : 【下高井戸調節池工事】

調節池 112.5m×54.5mをコンクリート構造物にて構築します。
(越流堤・ホップ槽・排水樋管・坂路 他)

工事工程表

工種	2019年度 (令和元年度)			2020年度 (令和2年度)			2021年度 (令和3年度)			2022年度 (令和4年度)			2023年度 (令和5年度)			2024年度 (令和6年度)								
	9	12	3	6	9	12	3	6	9	12	3	6	9	12	3	6	9	12						
準備工	家屋調査																							
地下調節池 導水路 ポンプ槽	支障物撤去			土留杭仮設構台掘削工			掘削工			構築工			埋戻し											
越流堤・排水樋管													鋼矢板工			構築工			埋戻し			護床工		
坂路工													掘削工			鋼矢板工			構築工			埋戻し		
片付工													掘削工			埋戻し			片付工					



QRコード : 問い合わせ先が表示されます。

HPアドレス : <https://simotakaido.com/>

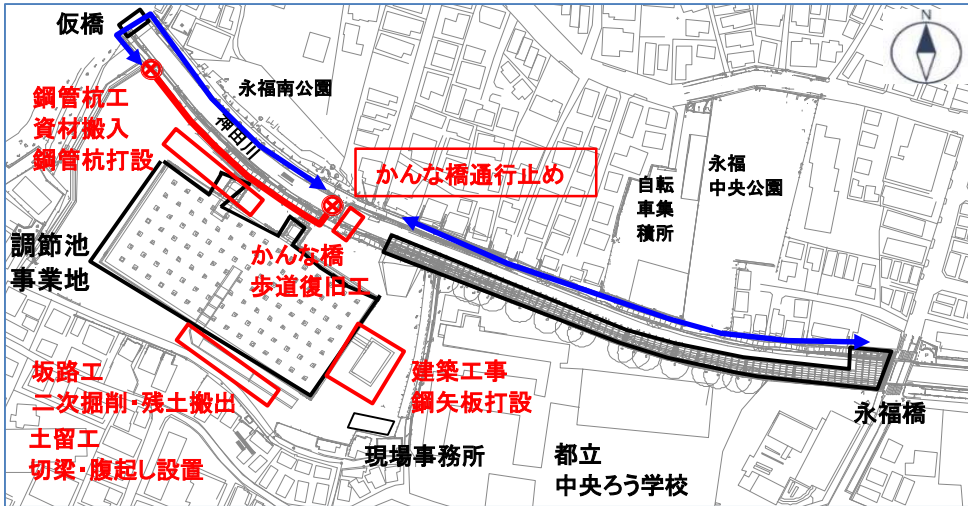
QRコード

現場写真



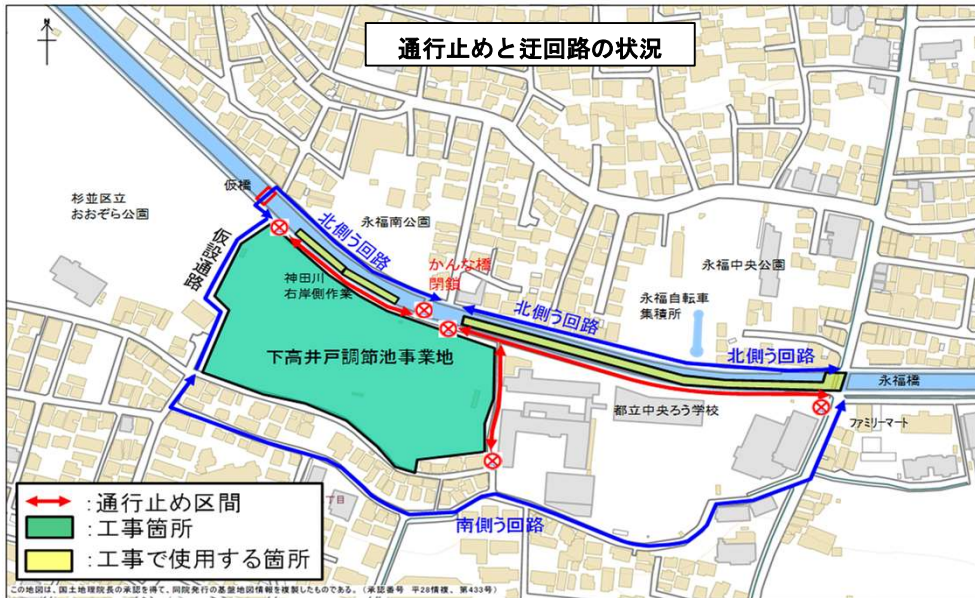
来週の作業予定

平面図



- ・現場の作業時間は、原則 8:00~18:00とする。
- ・工事車両の入退場は、8:30~17:00とする。
- ・工事車両が棧橋上通路を通行する際は、10km/h以下で走行する。
- ・待機中等の場合は、アイドリングストップを励行して工事を行なう。

通行止めと迂回路の状況



- ←→ : 通行止め区間
- : 工事箇所
- : 工事で使用する箇所

この地図は、国土地理院長の承認を得て、同院発行の基礎地図情報を利用したものである。(承認番号 平28情標、第433号)